



**КОМИТЕТ ИМУЩЕСТВЕННЫХ ОТНОШЕНИЙ
АДМИНИСТРАЦИИ ПЕРМСКОГО МУНИЦИПАЛЬНОГО ОКРУГА**

РЕШЕНИЕ
о размещении объектов № 2994

Пермский край
Пермский округ

01.10.2024

Комитет имущественных отношений администрации Пермского муниципального округа разрешает Акционерному обществу «Газпром газораспределение Пермь» (ИНН 5902183841, ОГРН 2125902017723, почтовый адрес: 614000, г. Пермь, ул. Петропавловская, 43)

размещение объекта «Газопровод давлением до 1,2 Мпа, для размещения которого не требуется разрешения на строительство»

на землях муниципальная собственность

на срок 1 год

Местоположение: Пермский край, м.о. Пермский, с. Култаево, ул. Ладожская, д. 5

Приложение: схема предполагаемых к использованию земель или части земельного участка.

Особые условия использования:

1. При размещении объекта учесть параметры ширины проезда улично-дорожной сети, во избежание сужения полосы отвода дороги.
2. Получение разрешения на производство земляных работ.

Заместитель председателя комитета _____

(подпись, печать)

М.В. Королева



Схема предполагаемых к использованию земель или части земельного участка

Объект: Газопровод давлением до 1,2 Мпа, для размещения которого не требуется разрешения на строительство

Местоположение: расположенных по адресу: Пермский край, м.о. Пермский, с. Култаево, ул. Ладожская, д. 5

Площадь земель или части земельного участка, кв.м.: 77

Каталог координат, м

Категория земель: земли населенных пунктов

Вид разрешенного использования: -

Описание границ смежных землепользователей:

От точки н1 до точки н2 - земельный участок с кадастровым номером 59:32:0680001:10178

От точки н2 до точки н3 - земельный участок с кадастровым номером 59:32:0680001:10179

От точки н3 до точки н4 - земельный участок с кадастровым номером 59:32:0680001:10396





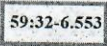



От точки н4 до точки н5 - земельный участок с кадастровым номером 59:32:0680001:9818

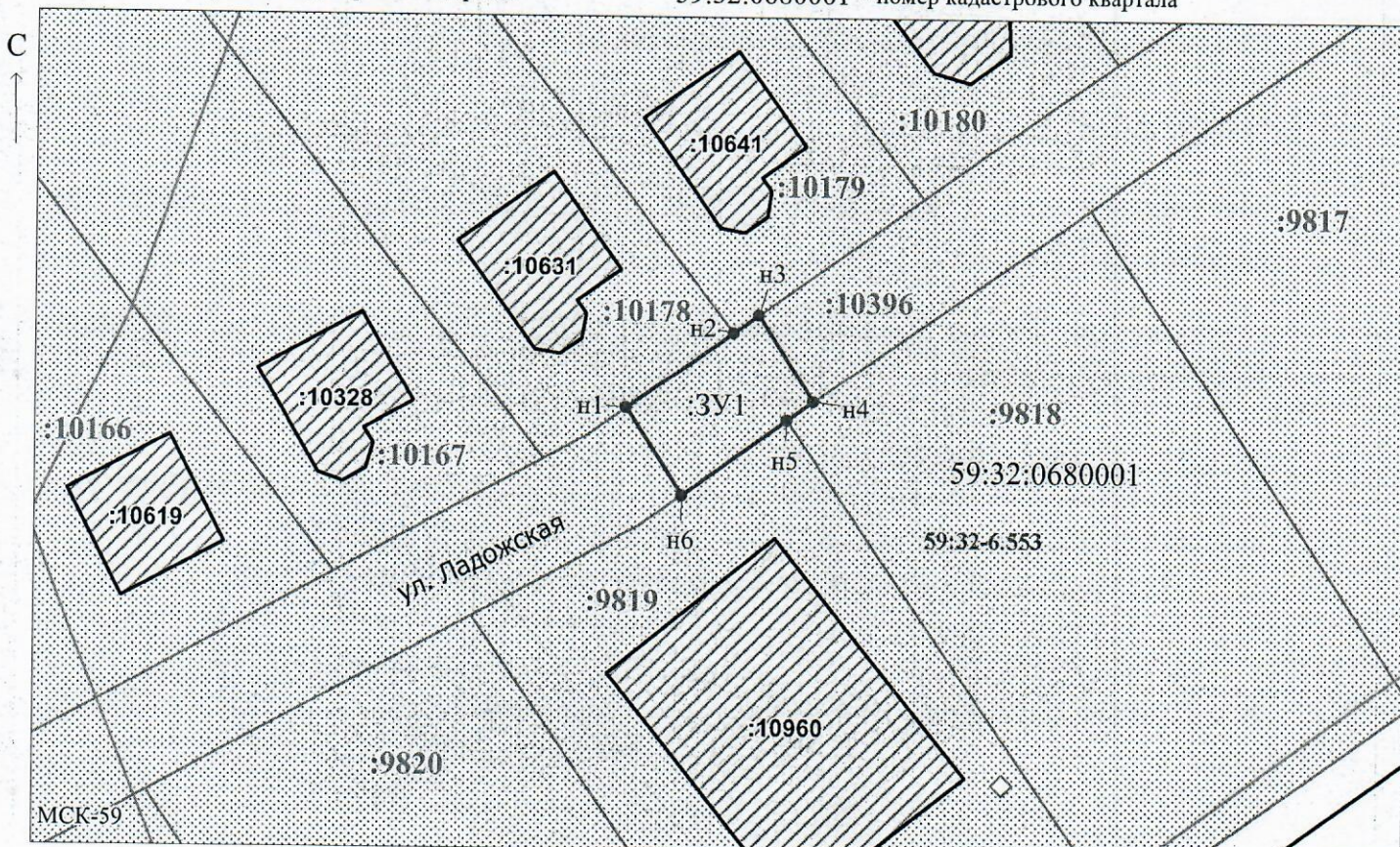
От точки н5 до точки н6 - земельный участок с кадастровым номером 59:32:0680001:9819


От точки н6 до точки н1 - земельный участок с кадастровым номером 59:32:0680001:10396

| № точки границы | X | Y |
|-----------------|-----------|------------|
| н1 | 504480.15 | 2214135.34 |
| н2 | 504485.32 | 2214142.61 |
| н3 | 504486.52 | 2214144.30 |
| н4 | 504480.60 | 2214148.05 |
| н5 | 504479.32 | 2214146.25 |
| н6 | 504474.27 | 2214139.15 |
| н1 | 504480.15 | 2214135.34 |

Условные обозначения:

-  - предполагаемый участок земель, на которых планируется размещение объекта
-  - границы и номер земельного участка, сведения о которых внесены в ЕГРН
-  - границы и номер объекта капитального строительства, сведения о которых внесены в ЕГРН
-  - граница кадастрового квартала
-  - зоны с особыми условиями использования территории, сведения о которых внесены в ЕГРН
-  - обозначение запрашиваемого земельного участка
-  - характеристическая точка границ земель или части земельного участка
-  - номер кадастрового квартала



Заявитель:  / Егошина И.В.
 МП (подпись, расшифровка подписи)

Масштаб 1:500

(для юридических лиц
и индивидуальных предпринимателей)